



MAPA ZASADNICZA  
SKALA 1:500

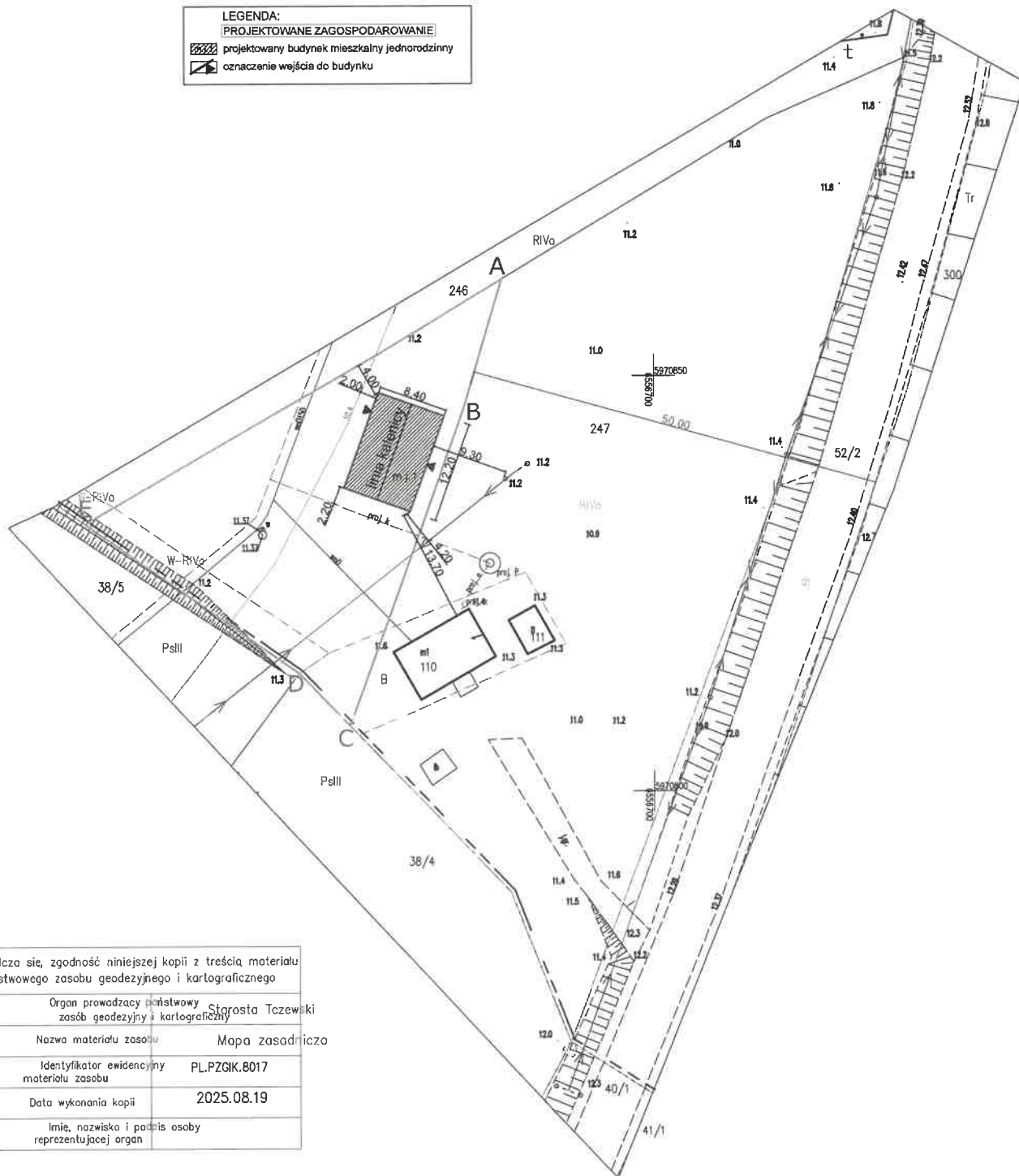
Układ odniesienia: PL-ETRF89, układ wsp. płaskich: PL-2000 strefa 6 (18°), układ wys.: PL-EVRF2007-NH  
obr. Polskie Gronowo 0006: dz. 247  
Sekcje mapy: 6.210.28.21.1.4; 6.210.28.21.1.2

PROJEKT ZAGOSPODAROWANIA TERENU  
Działka geodezyjna nr 247, obręb: Polskie Gronowo 0006 - skala 1:500

LEGENDA:

PROJEKTOWANE ZAGOSPODAROWANIE

-  projektowany budynek mieszkalny jednorodzinny  
 oznaczenie wejścia do budynku



Poświadczam, zgodność niniejszej kopii z treścią materiału państwowego zasobu geodezyjnego i kartograficznego

Organ prowadzący państwowy zasób geodezyjny i kartograficzny	Starosta Tczewski
Nazwa materiału zasobu	Mapa zasadnicza
Identyfikator ewidencyjny materiału zasobu	PL.PZGK.8017
Data wykonania kopii	2025.08.19
Imię, nazwisko i podpis osoby reprezentującej organ	